



АДМИНИСТРАЦИЯ  
ЧАЙКОВСКОГО ГОРОДСКОГО ОКРУГА  
УПРАВЛЕНИЕ  
ЗЕМЕЛЬНО-ИМУЩЕСТВЕННЫХ  
ОТНОШЕНИЙ

ул. Ленина, д. 67/1, г. Чайковский, Пермский край, 617760  
Тел/факс: (34241) 4-73-75  
E-mail: uzio@chaykovsky.permkrai.ru  
ОКПО 35288925 ОГРН 1185958071562  
ИНН/КПП 5959002592/595901001

14.12.2022 № 02-01-06-01-5851

На № \_\_\_\_\_ от \_\_\_\_\_

АО «Газпром  
газораспределение Пермь»  
ул. Петропавловская, 43,  
г. Пермь, 614000

Чайковский отдел  
Управления Росреестра  
по Пермскому краю

Правовое управление  
администрации Чайковского  
городского округа

**О предоставлении решения**

**РЕШЕНИЕ № 451  
о размещении объектов**

г. Чайковский,  
Пермский край

07 декабря 2022

**Управление земельно-имущественных отношений администрации Чайковского городского округа**, в лице начальника Управления **Елькиной Ларисы Александровны**, действующей на основании Положения об Управлении земельно-имущественных отношений администрации города Чайковского, утвержденного решением Думой Чайковского городского округа от 19 декабря 2018 г. № 99,

разрешает **Акционерному обществу «Газпром газораспределение Пермь»** (ИНН 5902183841, ОГРН 1025900512670, адрес: 614000, г. Пермь, ул. Петропавловская, 43, телефон: 8 (342) 218 11 00, e-mail: ugaz@ugaz.ru) размещение объекта: **«Газопровод давлением до 1,2 Мпа включительно, для размещения которого не требуется разрешение на строительство»**, на части земельного участка с кадастровым номером 59:12:0000000:20088, 59:12:0000000:21308 и на землях, государственная собственность на которые не разграничена, номер кадастрового квартала 59:12:0010621 **из состава земель населенных пунктов**, площадью 27 кв.м,

на срок: до 06 декабря 2023 года,  
местоположение: Пермский край, г. Чайковский, ул. Дачная,  
к дому 14.

Приложение:

схема предполагаемых к использованию земель или части земельного участка.

Начальник Управления  
земельно-имущественных отношений  
администрации Чайковского городского округа



Л.А. Елькина

## Схема предполагаемых к использованию земель или части земельного участка

Объект: Газопровод давлением до 1,2 Мпа, для размещения которого не требуется разрешения на строительство

Местоположение: расположенных по адресу: Пермский край, г.о. Чайковский, г. Чайковский, ул. Дачная, к дому 14

Площадь земель или части земельного участка, кв.м.: 27

Категория земель: земли населенных пунктов

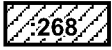
Вид разрешенного использования: -  
 Описание границ смежных землепользователей:

От точки н1 до точки н2 - земельный участок с кадастровым номером 59:12:0010621:110  
 От точки н2 до точки н3, от точки н8 до точки н1 - земли общего пользования  
 От точки н3 до точки н4 - земельный участок с кадастровым номером 59:12:0000000:21308  
 От точки н4 до точки н7 - земельный участок с кадастровым номером 59:12:0000000:20088  
 От точки н7 до точки н8 - земельный участок с кадастровым номером 59:12:0000000:21308

**Условные обозначения:**



- границы и номер земельного участка, сведения о которых внесены в ЕГРН



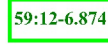
- границы и номер объекта капитального строительства, сведения о которых внесены в ЕГРН



- граница кадастрового квартала



- предполагаемый участок земель, на которых планируется размещение объекта



- зоны с особыми условиями использования территории, сведения о которых внесены в ЕГРН

:ЗУ1

- обозначение запрашиваемого земельного участка

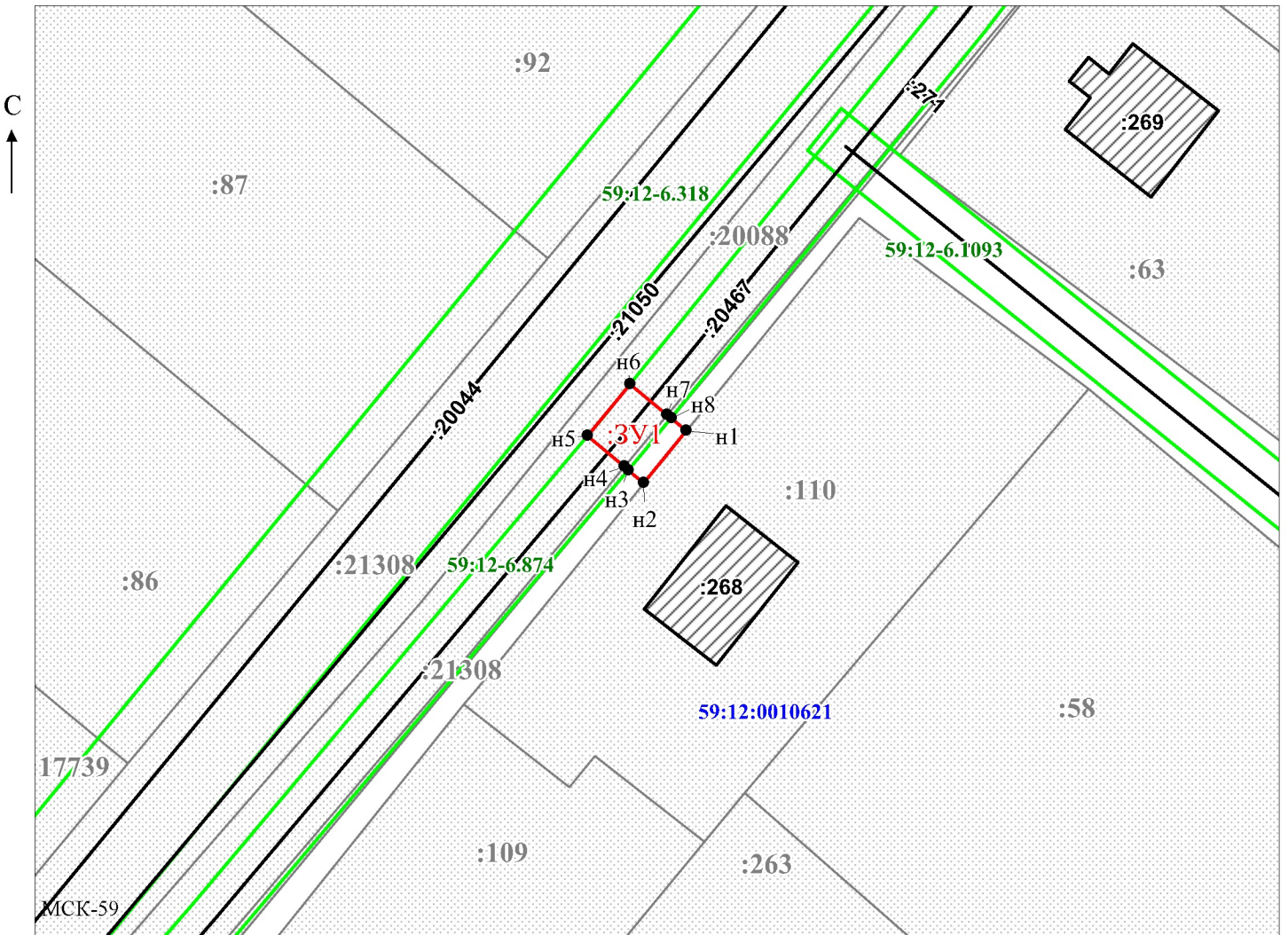


н1 - характерная точка границ земель или части земельного участка

59:12:0010621 - номер кадастрового квартала

Каталог координат, м

№ точки границы	X	Y
н1	376699.43	1286521.74
н2	376695.53	1286518.57
н3	376696.49	1286517.42
н4	376696.75	1286517.11
н5	376699.05	1286514.38
н6	376702.91	1286517.55
н7	376700.61	1286520.31
н8	376700.35	1286520.63
н1	376699.43	1286521.74



Масштаб 1:500

/ Егорова И.В.

Заявитель: \_\_\_\_\_

МП

(подпись, расшифровка подписи)

(для юридических лиц  
и индивидуальных предпринимателей)